



# Groen en blauw

## Bewonerspanel over het groen en water in Papendrecht

Papendrecht verandert van een groeigemeente in een dynamische beheergemeente. Belangrijk voor de gemeente is hierbij om het groen-blauwe karakter van Papendrecht te behouden en mogelijk uit te breiden. De plannen worden momenteel uitgewerkt in een visie op het Groenblauwe netwerk. Hierbij wil de gemeente niet alleen de mening van experts horen, maar ook de mening van de inwoners. De mening van het Bewonerspanel Papendrecht leest u in deze factsheet.

### Inhoud:

1. Conclusies
2. Figuren en tabellen

Hoe belangrijk vinden inwoners een groene uitstraling voor Papendrecht? Waar gebruiken inwoners de parken/groengebieden voor? Hoe zouden zij deze gebieden het liefst ingericht zien? En vinden zij dat inwoners zelf ook kunnen bijdragen aan een groene uitstraling via de inrichting van hun eigen tuin? Deze vragen hebben we (Onderzoekcentrum Drechtsteden) in november 2012 voorgelegd aan alle deelnemers van het Bewonerspanel Papendrecht van 18 jaar en ouder. Van de 218 deelnemers hebben er 135 de vragenlijst ingevuld, een mooie respons van 62%.

### Bewonerspanel Papendrecht

Het Bewonerspanel Papendrecht is een digitaal panel met inwoners van Papendrecht die zichzelf hebben aangemeld en die graag hun mening geven via korte internetenquêtes. Dit is wat anders dan een representatieve steekproef onder de totale bevolking. Het Bewonerspanel is goed geschikt om verschillende soorten meningen te inventariseren en om een eerste indruk te krijgen van de mate waarin die meningen onder de bevolking voorkomen.

## 1 Conclusies

### Groene uitstraling van Papendrecht belangrijk

Vrijwel het hele Bewonerspanel vindt het belangrijk dat Papendrecht een groene uitstraling heeft. De helft vindt dat Papendrecht momenteel al over deze groene uitstraling beschikt. Verder vinden de panelleden (86%) het belangrijk dat historische elementen in de groen- en waterstructuur behouden blijven.

### Wandelen belangrijkste gebruiksfunctie van groengebieden

Drie kwart van het Bewonerspanel komt vooral in parken en groengebieden om te wandelen. Andere gebruiksfuncties komen minder vaak voor. Zo gaan twee op de tien er naar toe om te spelen met hun (klein)kinderen of om de hond uit te laten.

### Vier op de tien tevreden over huidige verbindingroutes tussen groengebieden

Momenteel bezoekt een derde minimaal één keer per maand meerdere parken/groengebieden tijdens één wandeling of fietstocht. Als de wandel- en fietsroutes aantrekkelijker waren, dan zou één op de tien panelleden dit zeker vaker gaan doen en nog eens vier op de tien dit *waarschijnlijk* vaker gaan doen.

### Natuurlijke inrichting groengebieden scoort hoog

Het Bewonerspanel ziet parken/groengebieden het liefst ingericht volgens een natuurlijke inrichting: de helft heeft dit als eerste (37%) of tweede voorkeur (16%). Denk hierbij aan gebieden met verschillende soorten planten en dieren, bomen en struiken, natuurvriendelijke oevers met rietkragen en een geleidelijke overgang van land naar water, waar de natuur haar gang kan gaan. Op de tweede plaats staat een inrichting met ruimte voor sport en spel (39%) (bijvoorbeeld met grasweides, trapveldjes, picknicktafels en kanovijvers). De derde en vierde plaats liggen hier dicht bij en betreffen gebieden om van de rust te genieten (34%) (bijvoorbeeld met zitplekken aan het water) en gebieden die ruimte bieden aan kinderen om de natuur te ontdekken (33%). Een ordelijke, nette of overzichtelijke inrichting is minder in trek. Overigens vindt tweederde dat er veel variatie moet zijn in de gebruiksmogelijkheden tussen verschillende parken/groengebieden, dus het is aan te bevelen om hierin binnen Papendrecht te variëren.



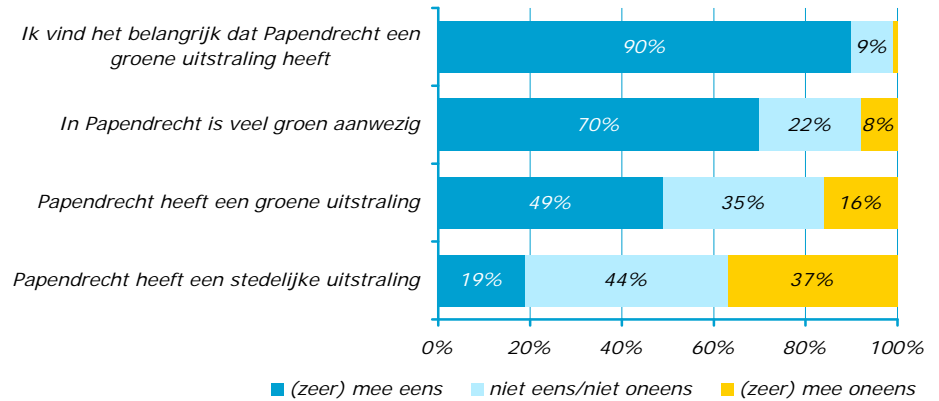
## Tuinen van bewoners

Hoewel een groene uitstraling van Papendrecht volgens veel panelleden vooral bepaald wordt door de parken en groengebieden, zegt toch de helft dat het (ook) belangrijk is dat inwoners veel groen in hun tuin hebben. En de helft vindt dat het goed zou zijn als de gemeente inwoners zou stimuleren om meer groen in hun tuin te planten. Echter, als de gemeente dit zou doen, dan zou slechts 7% zelf zeker bereid zijn om aanpassingen in de eigen tuin te doen. Daarnaast zijn nog wel drie op de tien hier *misschien* toe bereid.

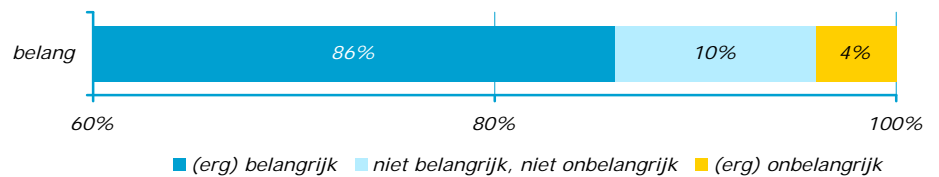
## 2 Figuren en tabellen

### Algemeen beeld

Figuur 1 Beeld van Papendrecht als groene gemeente

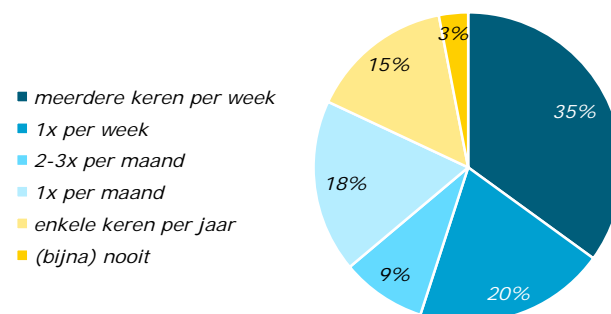


Figuur 2 Belang herkenbaar houden van historische elementen in groen- en waterstructuur



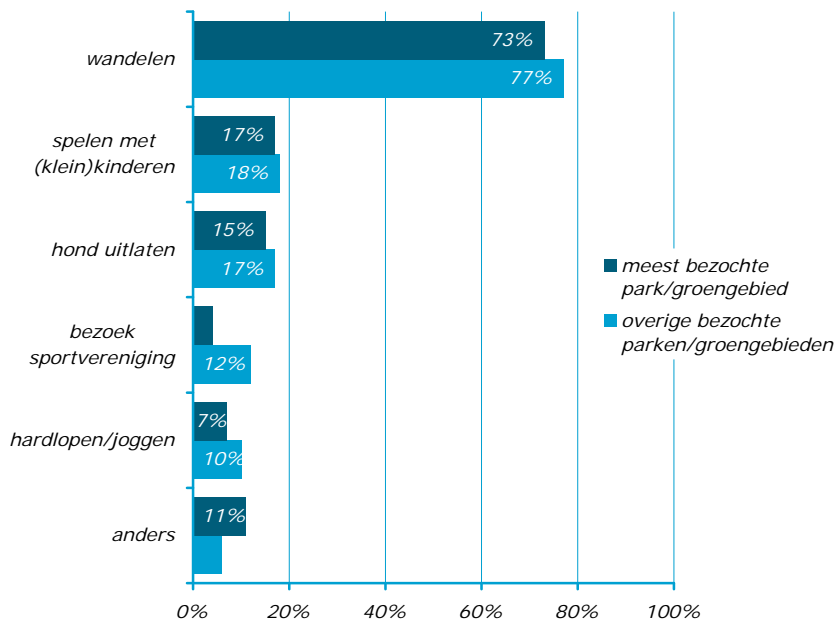
### Huidige bezoekfrequentie en reden van bezoek parken/groengebieden

Figuur 3 Bezoekfrequentie parken/groengebieden



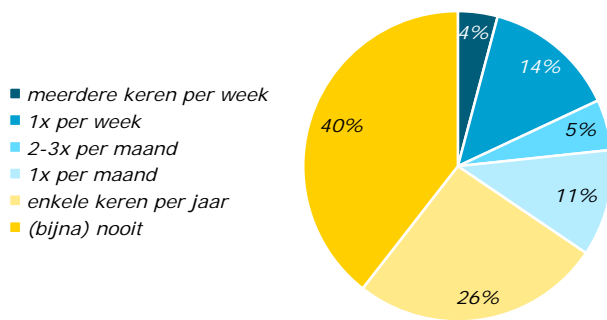


Figuur 4 Redenen bezoek parken/groengebieden

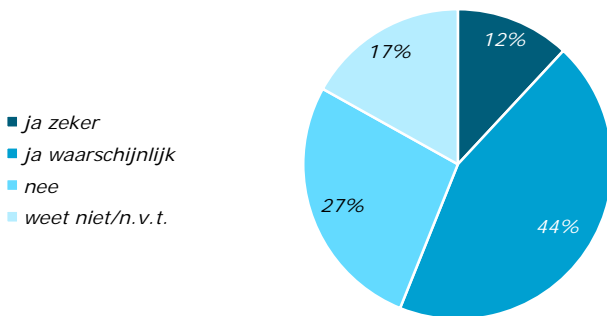


Verbindingsroute tussen parken/groengebieden

Figuur 5 Hoe vaak bezoekt Bewonerspanel meerdere parken/groengebieden tijdens één wandeling of fietstocht?



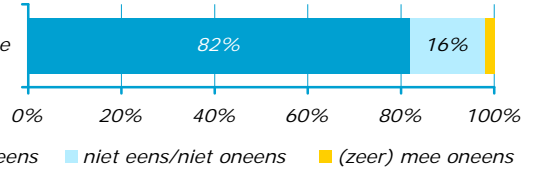
Figuur 6 Zou vaker meerdere parken/groengebieden tijdens één wandeling of fietsroute willen bezoeken als de wandel- en fietsroutes aantrekkelijker waren





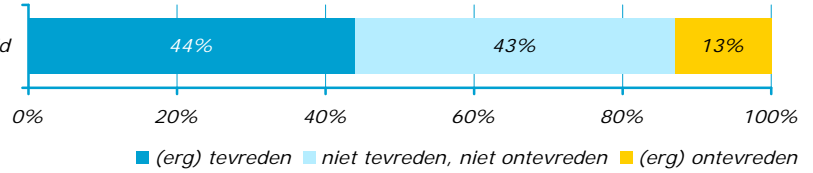
Figuur 7 Mate waarin Bewonerspanel het eens is met de stelling...

*Ik vind het belangrijk dat er wandel- en fietspaden zijn als goede en aantrekkelijke verbindingen tussen de parken en*



Figuur 8 Tevredenheid over huidige wandel- en fietsroutes tussen de parken/groengebieden

*tevredenheid*



Tabel 1 Meest genoemde verbeterpunten voor wandel- en fietsroutes tussen parken/groengebieden (op volgorde van aantal keer genoemd)

verbeterpunten	aantal keer genoemd
beter onderhoud (bestrating)	10
veiligere maken (verkeersveiligheid en sociale veiligheid)	9
meer groen aanbrengen/fleuriger maken	8
de wandel- en fietspaden afscheiden van het gemotoriseerde verkeer	8
overall zowel een voetpad als een fietspad aanleggen	7
bewegwijzering van het ene naar het andere park/groengebied aanleggen/ de routes tussen de gebieden herkenbaar maken.	7

### Gewenste inrichting parken en groengebieden

Figuur 9 Gewenste inrichting parken/groengebieden

*Hier moet ruimte zijn voor kinderen om de natuur te ontdekken*

*Hier wil ik vooral van de rust kunnen genieten, met bijv. zitplekken aan het water*

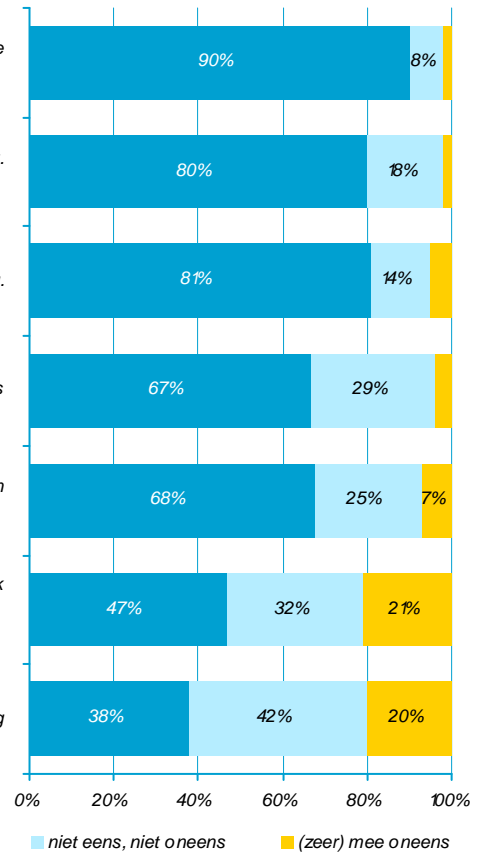
*Ik zie hier graag een natuurlijke inrichting.*

*Hier moet ruimte voor sport en spel zijn (bijv. grasweides, trapveldjes, picknickplekken, kano vijvers e.d.)*

*Er moet veel variatie zijn in gebruiksmogelijkheden tussen de verschillende parken/groengebieden*

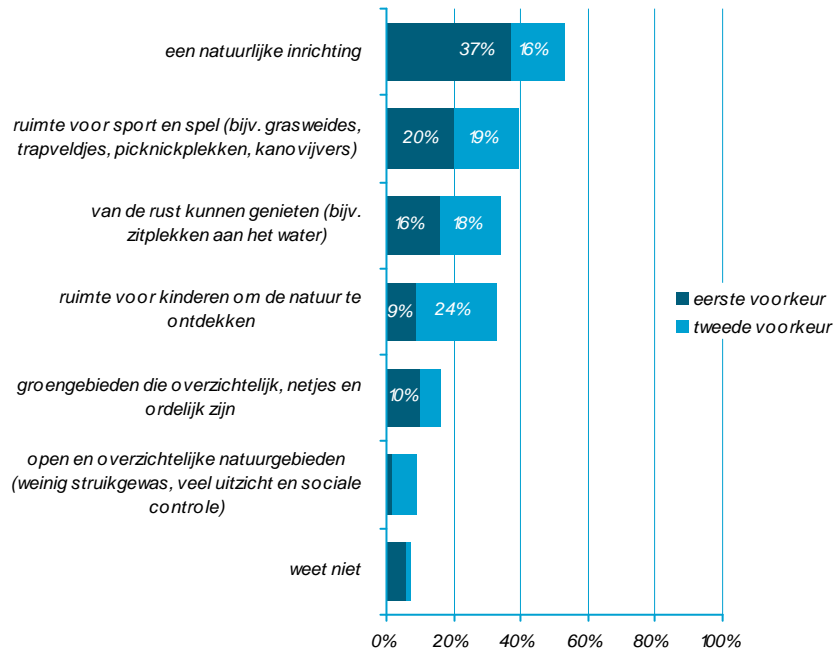
*Ik vind het belangrijk dat het hier overzichtelijk, ordelijk en netjes is (gras kort, weinig struikgewas, planten/bomen goed onderhouden)*

*Ik vind het belangrijk dat er veel open en overzichtelijke parken/natuurgebieden zijn (weinig struikgewas, veel uitzicht en sociale controle)*



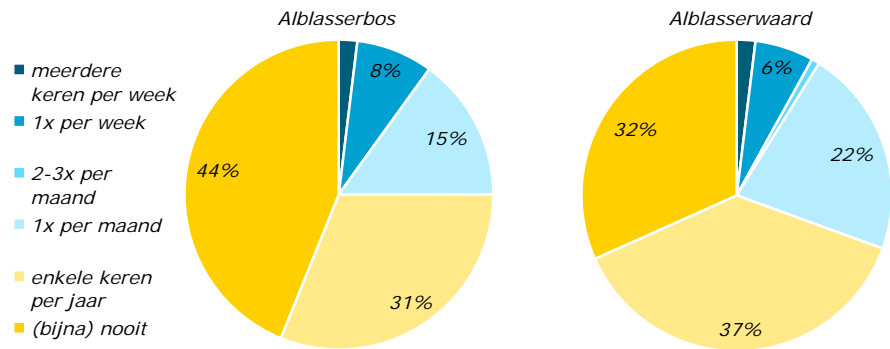


Figuur 10 Voorkeursinrichting parken/groengebieden

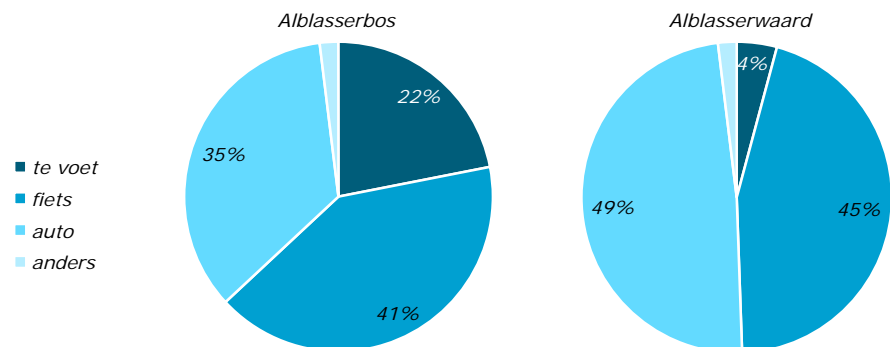


Het buitengebied

Figuur 11 Bezoekfrequentie buitengebied



Figuur 12 Vervoer naar het buitengebied



Tabel 2 Meest genoemde maatregelen die er voor kunnen zorgen dat het buitengebied vaker te voet of met de fiets bezocht worden (op volgorde van aantal keer genoemd)

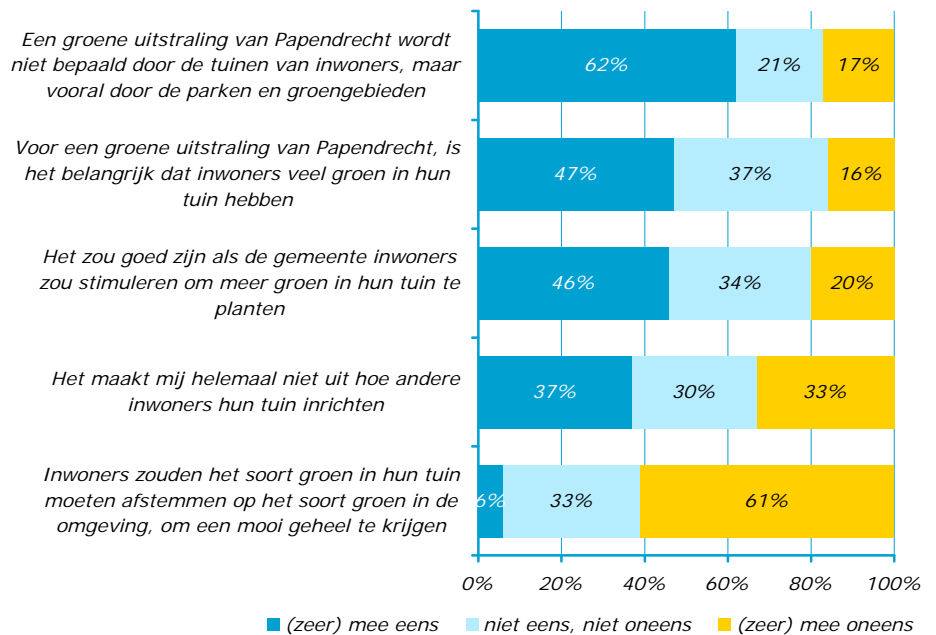
maatregelen	aantal keer genoemd
meer en betere wandel- en fietspaden aanleggen (ook tussen de verschillende groengebieden)	10
veilig maken (verkeersveiliger en sociaal veiliger)	7

Tabel 3 Meest genoemde dingen die het buitengebied te bieden zou moeten hebben om het nog aantrekkelijker te maken (op volgorde van aantal keer genoemd)

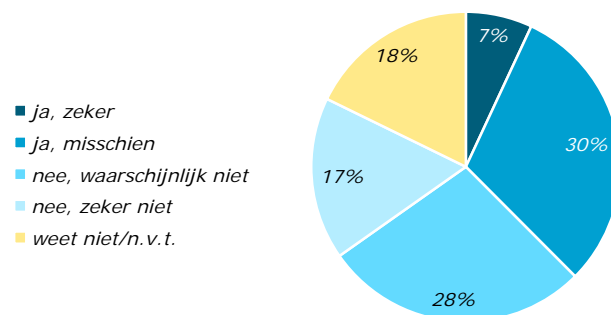
maatregelen	aantal keer genoemd
meer recreatiemogelijkheden (bijvoorbeeld meer horeca, speelplekken, wandelingen organiseren)	10
meer zitjes/bankjes plaatsen	6
meer hondenuitrenplekken	5

## De tuin

Figuur 13 Houding ten opzichte van het groen in de tuinen van bewoners



Figuur 14 Bereid om aanpassingen in de eigen tuin te doen, als de gemeente inwoners daartoe gaat stimuleren?



Ingrid Soffers  
december 2012

Postbus 619  
3300 AP Dordrecht

(078) 770 39 05

ocd@drechtsteden.nl  
www.onderzoekcentrumdrechtsteden.nl