




**Wijk- en buurtindeling
Dordrecht per 1 januari 2009**

-  Gemeente grens
-  CBS Buurtgrenzen
-  CBS Wijkbeheergrenzen

Deze kaart is gemaakt door
SCD/Geo-informatie
in opdracht van
Onderzoekcentrum Drechtsteden
Dordrecht, 29 januari 2010